TABULKA NAVĚST

Název	Poloha v km	Název	Poloha v km	Název
1L	262,948	Sc8a	261,749	S7
2L	262,948	Lc8	261,773	S9
PřTL	263,432	S6	261,964	S11
TL	262,705	S4	262,000	
S14	262,178	Sc4a	261,749	Se1
Lc14	261,960	Lc4	261,772	Se2
S12	262,178	S2	262,008	Se3
Lc12	262,003	S1	262,005	Se4
S10	261,916	S3	261,973	Se5
S8	261,947	S5	261,842	Se6

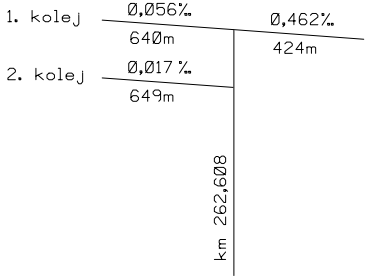
1. kolej
0,056‰
640m
0,462‰
424m
2. kolej
0,017‰
649m
km 262,608

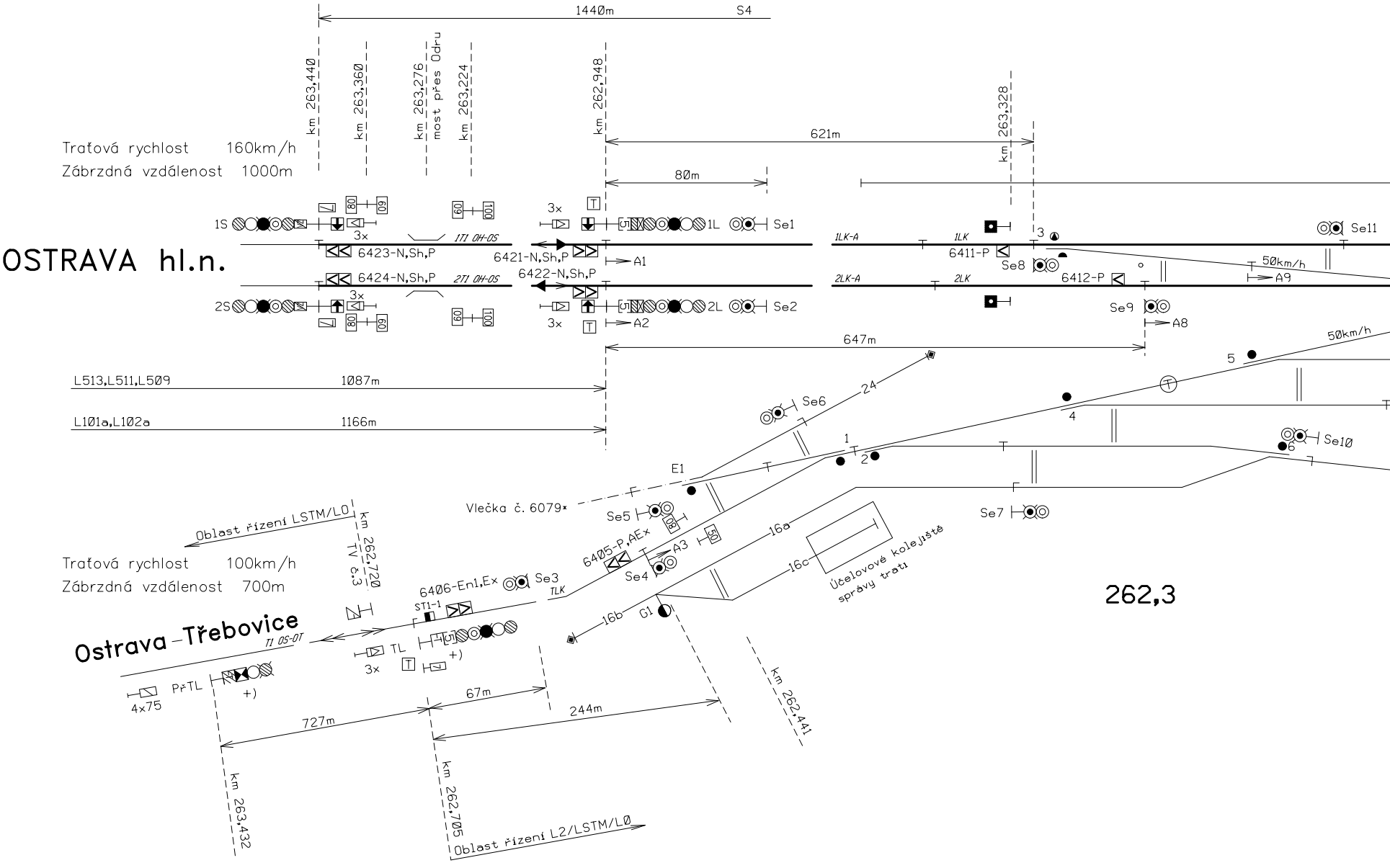
1440m
S4
km 263,440
km 263,360
km 263,276 most přes Odru
km 263,224
km 262,948
621m
km 263,328
80m
Traťová rychlost 160km/h
Zábrzdná vzdálenost 1000m
OSTRAVA hl.n.
1S
2S
80
60
100
3x
6423-N,Sh,P
6424-N,Sh,P
1T1 OH-OS
2T1 OH-OS
6421-N,Sh,P
6422-N,Sh,P
A1
A2
1L
2L
Se1
Se2
1LK-A
1LK
2LK-A
2LK
6411-P
6412-P
Se8
Se9
3
A9
A8
50km/h
Se11
647m
L513,L511,L509
1087m
L101a,L102a
1166m
Se6
24
5
4
T
Se10
6
7
1
2
E1
Vlečka č. 6079*
Se5
Se7
80
50
A3
6405-P,AEx
Se4
16a
16c
16b
G1
Účelové kolejiště správy tratí
262,3
Oblast řízení LSTM/L0
km 262,720
TV č.3
Traťová rychlost 100km/h
Zábrzdná vzdálenost 700m
6406-En1,Ex
Se3
TLK
ST1-1
Ostrava-Třebovice
T1 OS-OT
TL
PřTL
4x75
+)
67m
244m
727m
km 262,441
km 263,432
km 262,705
Oblast řízení L2/LSTM/L0

TIDEL

Poloha v km	Název	Poloha v km
261,842	Se7	262,328
261,831	Se8	262,327
261,831	Se9	262,301
	Se10	262,256
262,868	Se11	262,249
262,868	Se12	262,213
262,638	Se13	262,185
262,461	Se14	262,160
262,464	Se15	262,123
262,401	Se16	262,034

TABULKA RYCHLOSTÍ

na/z koleje	Rozhodné výhybky	RYCHLOST OD/DO		
		OSTRAVA HL.N.		OSTRAVA-TŘEBOVICE
		1. trat. kol.	2. trat. kol.	
11		50km/h	50km/h	50km/h
9		50km/h	50km/h	50km/h
7		50km/h	50km/h	50km/h
5		50km/h	50km/h	50km/h
3	10/13+	60km/h	-	-
3	10/13-	50km/h	50km/h	50km/h
1	10/13+	tratová	-	-
1	10/13-	50km/h	50km/h	50km/h
2		50km/h	tratová	50km/h
4		50km/h	60km/h	50km/h
6	12/16+	-	-	tratová
6	12/16-	50km/h	50km/h	50km/h
8		50km/h	50km/h	50km/h
10		50km/h	50km/h	50km/h
12		-	-	50km/h
14		-	-	50km/h

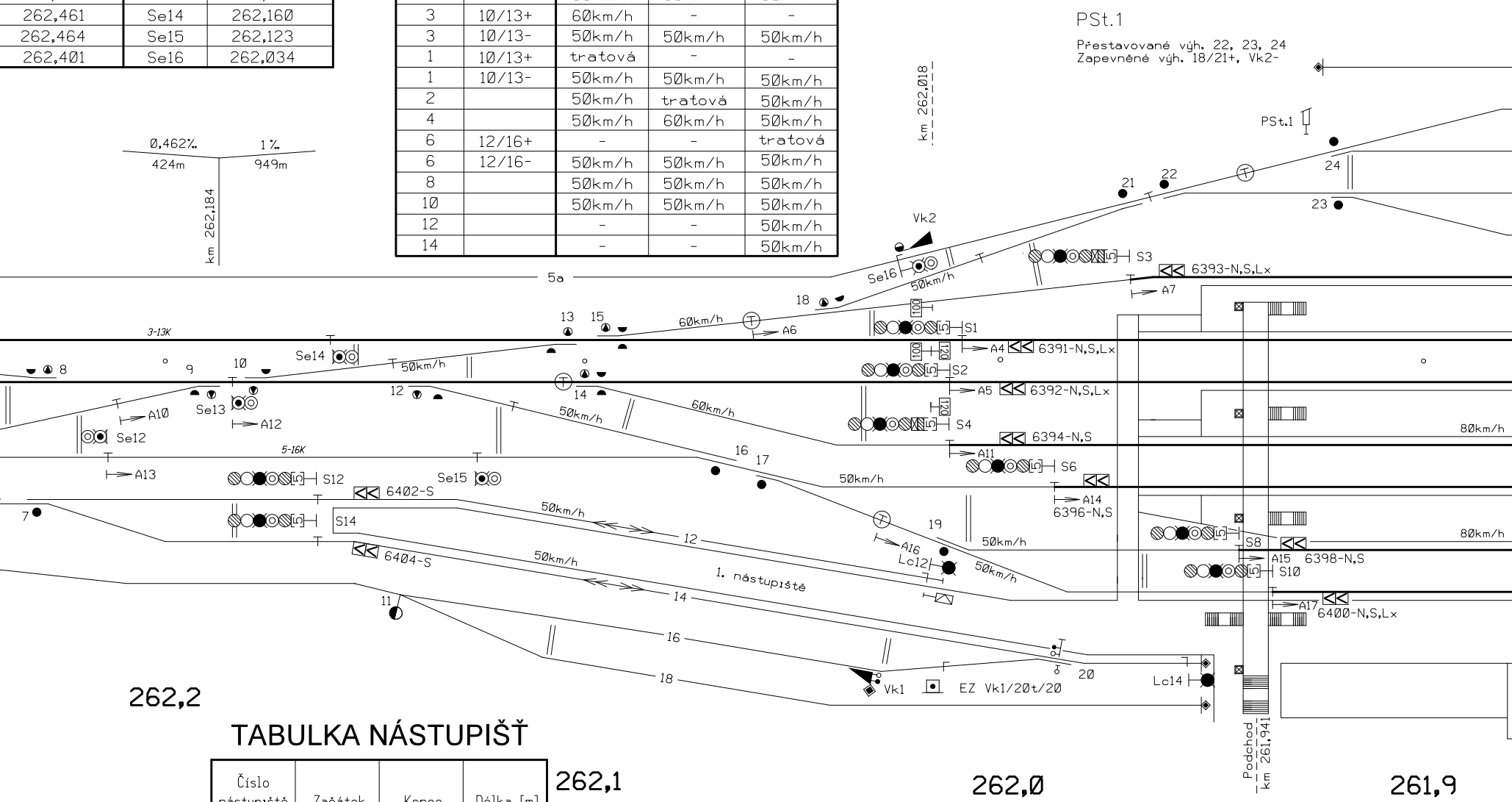

PSt.1
Přestavované výh. 22, 23, 24
Zapevněné výh. 18/21+, Vk2-
PSt.1
km 262,018
0,462‰
1‰
424m
949m
km 262,184
5a
Vk2
Se16
50km/h
18
21
22
24
23
S3
6393-N,S,Lx
A7
13
15
60km/h
A6
S1
100
120
A4
6391-N,S,Lx
S2
A5
6392-N,S,Lx
S4
6394-N,S
A11
S6
A14
6396-N,S
3-13K
8
9
10
Se14
50km/h
12
14
60km/h
50km/h
A10
Se13
A12
Se12
5-16K
A13
S12
6402-S
Se15
16
17
50km/h
7
S14
50km/h
12
19
50km/h
A16
Lc12
50km/h
6404-S
50km/h
14
1. nástupiště
11
16
18
20
Vk1
EZ Vk1/20t/20
Lc14
S8
A15
6398-N,S
S10
A17
6400-N,S,Lx
80km/h
80km/h
Podchod
km 261,941
262,2
262,1
262,0
261,9

TABULKA NÁSTUPIŠŤ

Číslo nástupiště	Začátek	Konec	Délka [m]
1	262,160	262,000	160
2	261,925	261,615	310
3	261,948	261,498	450
4	261,948	261,518	430

ŽST OSTRAVA-SVINOV

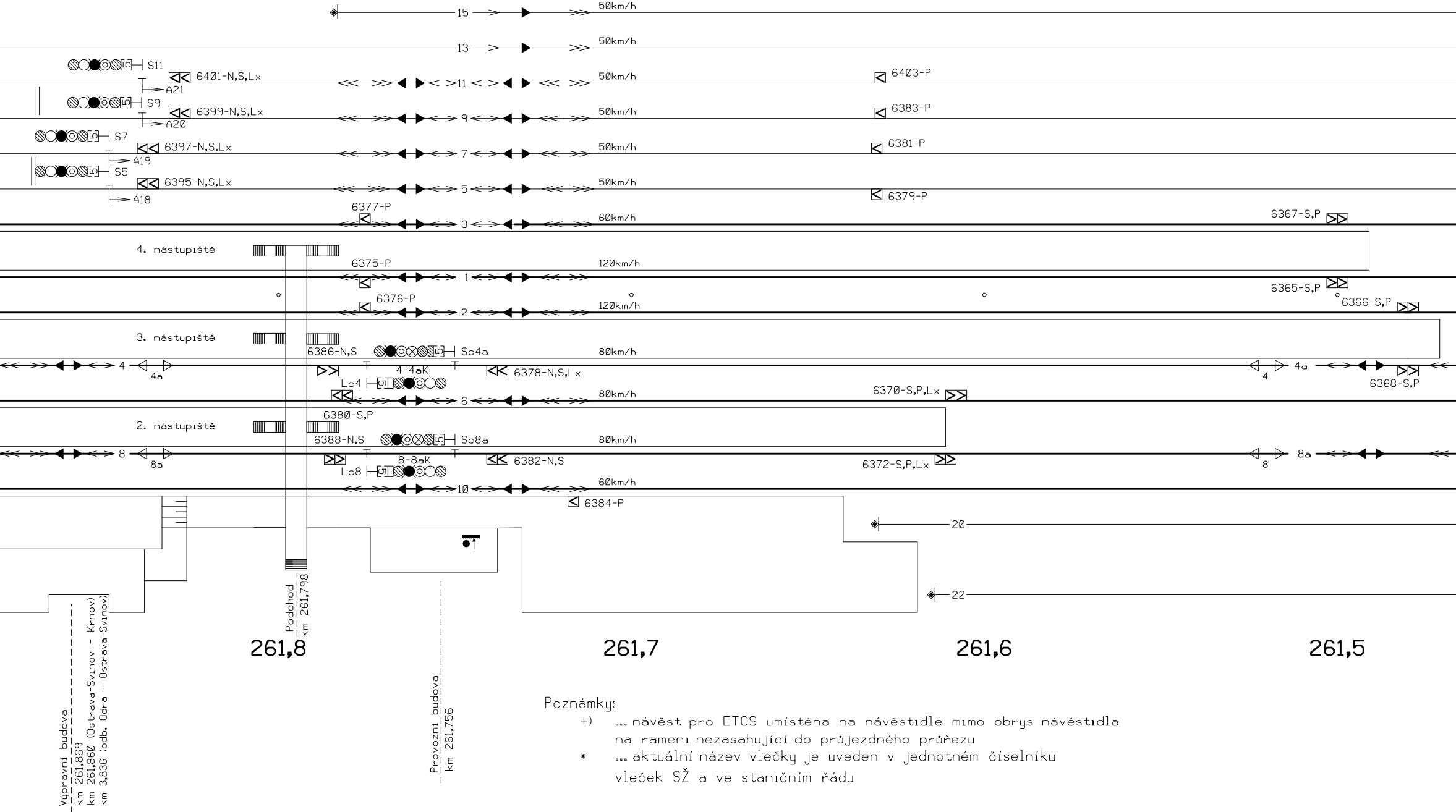
15
50km/h
13
50km/h
S11
6401-N,S,Lx
A21
11
50km/h
6403-P
S9
6399-N,S,Lx
A20
9
50km/h
6383-P
S7
6397-N,S,Lx
A19
7
50km/h
6381-P
S5
6395-N,S,Lx
A18
5
50km/h
6379-P
6377-P
3
60km/h
6367-S,P
4. nástupiště
6375-P
1
120km/h
6365-S,P
6366-S,P
6376-P
2
120km/h
3. nástupiště
6386-N,S
Sc4a
80km/h
4
4a
4-4aK
6378-N,S,Lx
4
4a
6368-S,P
Lc4
6370-S,P,Lx
6
80km/h
2. nástupiště
6380-S,P
6388-N,S
Sc8a
80km/h
8
8a
8-8aK
6382-N,S
6372-S,P,Lx
8
8a
Lc8
10
60km/h
6384-P
20
22
Podchod
km 261,798
Výpravní budova
km 261,869
km 261,860 (Ostrava-Svinov - Krnov)
km 3,836 (odb. Odra - Ostrava-Svinov)
Provozní budova
km 261,756
261,8
261,7
261,6
261,5

Poznámky:

+) … návěst pro ETCS umístěna na návěstidle mimo obrys návěstidla na rameni nezasahující do průjezdného průřezu

* … aktuální název vlečky je uveden v jednotném číselníku vleček SŽ a ve staničním řádu

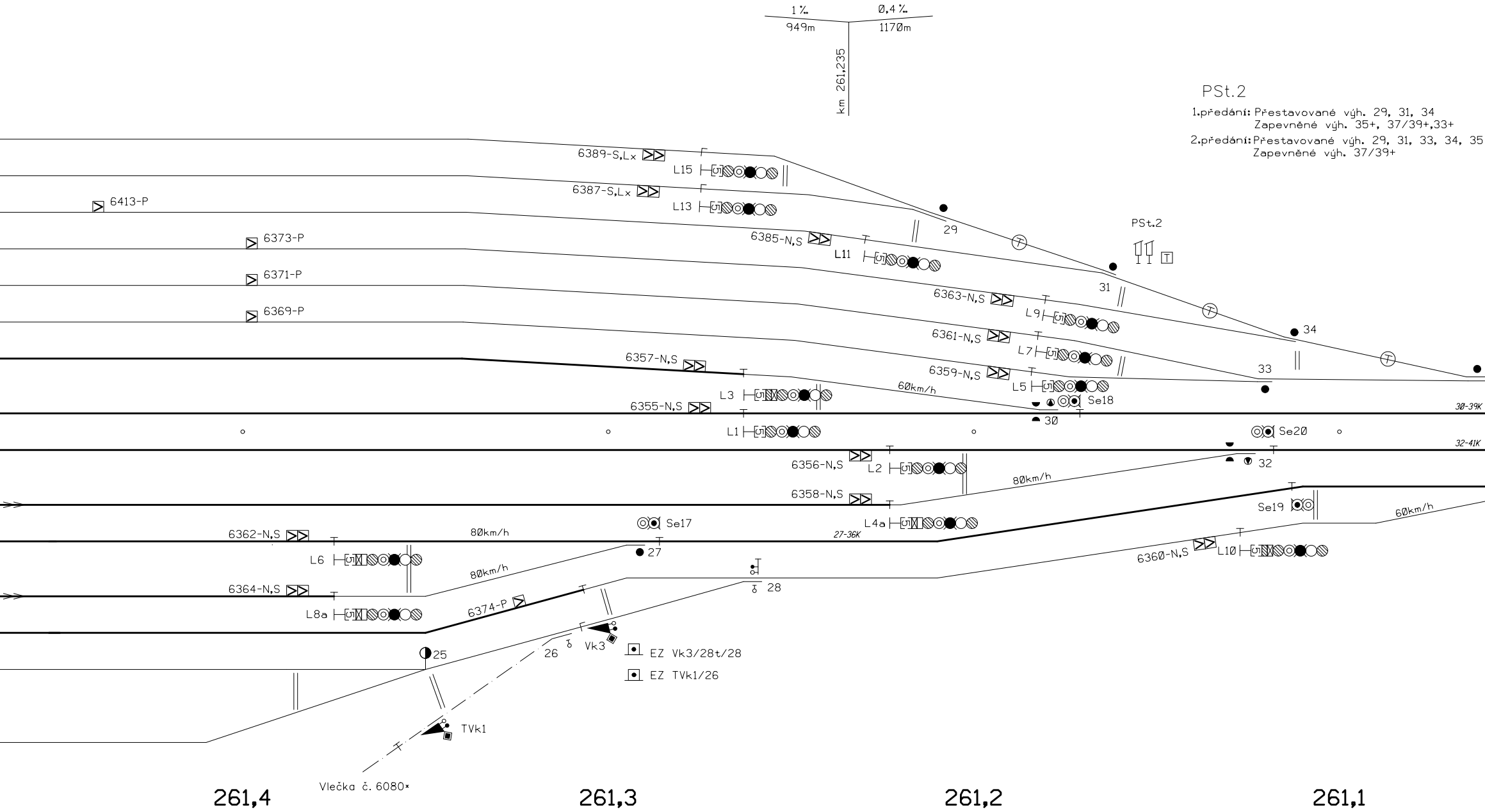

1 ‰
949m
0,4 ‰
1170m
km 261,235
6389-S,Lx
L15
6387-S,Lx
L13
6413-P
6373-P
6385-N,S
L11
6371-P
6363-N,S
L9
6369-P
6361-N,S
L7
6357-N,S
6359-N,S
L5
L3
60km/h
Se18
30
6355-N,S
30-39K
L1
Se20
32-41K
6356-N,S
L2
80km/h
32
6358-N,S
Se19
60km/h
Se17
L4a
27-36K
6362-N,S
80km/h
27
6360-N,S
L10
L6
28
80km/h
6364-N,S
6374-P
L8a
26
Vk3
EZ Vk3/28t/28
EZ TVk1/26
25
TVk1
Vlečka č. 6080×
29
31
33
34
PSt.2
261,4
261,3
261,2
261,1

PSt.2

1.předání: Přestavované výh. 29, 31, 34
Zapevněné výh. 35+, 37/39+,33+
2.předání: Přestavované výh. 29, 31, 33, 34, 35
Zapevněné výh. 37/39+

TABULKA RYCHLOSTÍ

na/z koleje	Rozhodné výhybky	RYCHLOST OD/DO POLANKA NAD ODROU 1. trat. kol.	2. trat. kol.	ODRA
-/15		50km/h	50km/h	50km/h
-/13		50km/h	50km/h	50km/h
11		50km/h	50km/h	50km/h
9		50km/h	50km/h	50km/h
7		50km/h	50km/h	50km/h
5		50km/h	50km/h	50km/h
3	43/45+	60km/h	50km/h	50km/h
3	43/45-	50km/h	-	-
1	43/45+	tratová	50km/h	50km/h
1	43/45-	50km/h	-	-
2		50km/h	tratová	50km/h
4a		50km/h	80km/h	50km/h
6	38/41+	-	-	tratová
6	38/41-	50km/h	50km/h	50km/h
8a	38/41+	-	-	80km/h
8a	38/41-	50km/h	50km/h	50km/h
10	38/41+	-	-	60km/h
10	38/41-	50km/h	50km/h	50km/h


PZS 3ZBI
P6509
"A"
km 261,035
místní kom.
Se21
35
37
Se26
5b
50km/h
39
40
Se23
Se22
36-38K
38
Se25
50km/h
Se27
41
Se24
36
RD
Se28
50km/h
42
43
38-46K
44
50km/h
Se29
Se30
45
50km/h
6351-P
Se31
6352-P
Se32
46
6353-P
km 260,744
km 260,688
160
140
L2
L10
1SK
2SK
VSK

TABULKA NAVĚSTIDEL

Název	Poloha v km	Název	Poloha v km	Název	Poloha v km	Název	Poloha v km
2S	260,400	L5	261,191	Se20	261,120	Se30	260,751
1S	260,400	L7	261,191	Se21	261,057	Se31	260,733
VS	2,370	L9	261,191	Se22	261,024	Se32	260,712
L10	261,127	L11	261,240	Se23	261,013	Se33	260,460
L8a	261,377	L13	261,325	Se24	260,983	Se34	260,460
L6	261,377	L15	261,325	Se25	260,961	Se35	260,460
L4a	261,226			Se26	260,960		
L2	261,226	Se17	261,287	Se27	260,918		
L1	261,264	Se18	261,175	Se28	260,854		
L3	261,279	Se19	261,123	Se29	260,777		

261,0　260,9　260,8　260,7

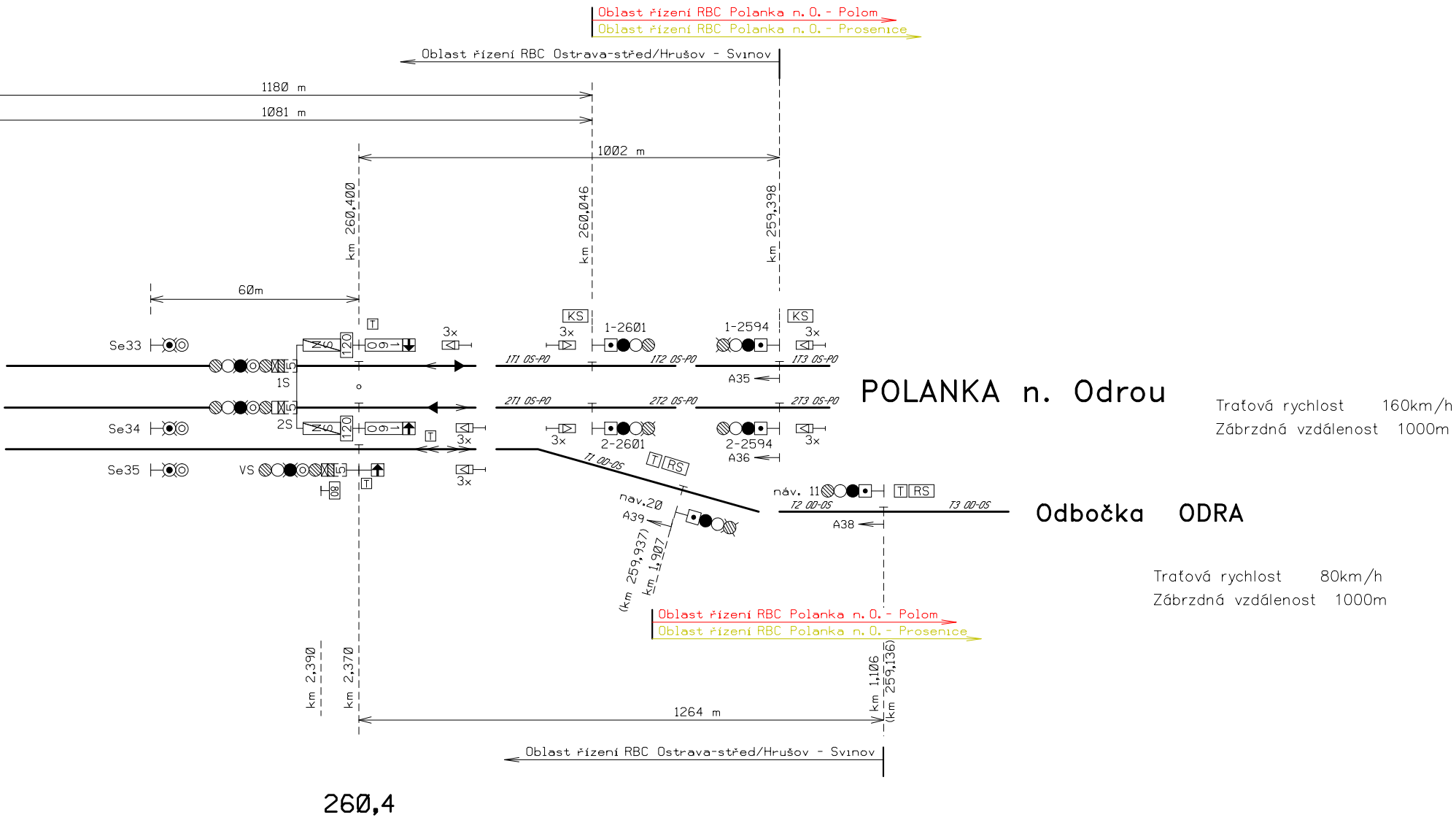
Oblast řízení RBC Polanka n. O. - Polom
Oblast řízení RBC Polanka n. O. - Prosenice
Oblast řízení RBC Ostrava-střed/Hrušov - Svinov
1180 m
1081 m
1002 m
km 260,400
km 260,046
km 259,398
60m
T
KS
3x
1-2601
1-2594
KS
3x
Se33
120
60
1S
1T1 OS-PO
1T2 OS-PO
1T3 OS-PO
A35
POLANKA n. Odrou
Traťová rychlost 160km/h
Zábrzdná vzdálenost 1000m
2S
2T1 OS-PO
2T2 OS-PO
2T3 OS-PO
Se34
120
60
T
3x
3x
2-2601
2-2594
A36
3x
Se35
VS
80
T
3x
T1 OD-OS
T RS
náv. 11
T RS
T2 OD-OS
T3 OD-OS
A38
Odbočka ODRA
nav.20
A39
(km 259,937)
km 1,907
Traťová rychlost 80km/h
Zábrzdná vzdálenost 1000m
Oblast řízení RBC Polanka n. O. - Polom
Oblast řízení RBC Polanka n. O. - Prosenice
km 2,390
km 2,370
km 1,106
(km 259,136)
1264 m
Oblast řízení RBC Ostrava-střed/Hrušov - Svinov
260,4

Datum: 23.5.2023
Vypracoval: Ing. Stanislav Pohl

Elektronické SZZ
Zpracováno kreslícím programem MicroStation

sfdi
STÁTNÍ FOND DOPRAVNÍ INFRASTRUKTURY

Jiná ověření:

Paré:

Orientační schéma:

Razítko oprávněné osoby:

Podpis: Datum:

Revize:	Datum:	Popis:	Kontroloval:
000	27.10.2023	Definitivní odevzdání dokumentace	Ing. Martin Raibr

Stavebník/Investor: **Správa železnic, státní organizace**
Adresa: **Dlážděná 1003/7, 110 00 Praha 1**
Zástupce investora: **Stavební správa východ**
Adresa: **Nerudova 773/1, 779 00 Olomouc**

SPRÁVA ŽELEZNIC

Zhotovitel díla: **Společnost pro rozšíření CDP Přerov - nová budova**
MORAVIA CONSULT Olomouc a.s.
Adresa: Legionářská 1085/8,
779 00 Olomouc
Kontakt: T: +420 585 570 444
E: moravia@moravia.cz

SUDOP PRAHA a.s.
Olšanská 1a, 130 00 Praha 3
tel.: +420 605 229 020
e-mail: praha@sudop.cz

Zhotovitel části/objektu: **SUDOP PRAHA a.s.**
Adresa: **Olšanská 1a, 130 00 Praha 3**
Kontakt: T: +420 605 229 020
E: praha@sudop.cz

Hlavní projektant (HIP): **Ing. Pavel Kučera**
Specialista: **Ing. Martin Raibr**

Název stavby/akce: **Rozšíření CDP Přerov - nová budova**
Označení Investora: **S621900065**
Zakázka: **22-049-234-SR**

Název části: Zabezpečovací zařízení
Označení části: **D.1.1**

Název objektu/dílčí části: **Technologie DOZ pro CDP_2 Přerov**
Označení objektu/komplexu: **PS 11**

Název přílohy: Situační schéma ŽST Ostrava-Svinov
Název dílčí části přílohy: -
Číslo přílohy (typ/pořadí): **2. 221**

Odpovědný projektant: Ing. Martin Raibr
Zpracovatel přílohy: Ing. Stanislav Pohl
Měřítko: -
Formáty: 12xA4
Stupeň dokumentace: **DSP+PDPS**

Kraj: Olomoucký
Katastrální území: Přerov
TUDU:
Smluvní datum zpracování: **30.11.2023**

Označení investora::	Stupeň dokumentace:	Část:	Objekt:	Podobjekt:	Příloha:	Revize:
S621900065	– PDPS	– D11XX	– PS11XXXX	– XX	– 2 – 221	– 000

DOKUMENT LZE UŽÍVAT POUZE VE SMYSLU PŘÍSLUŠNÉ SMLOUVY O DÍLO. ŽÁDNÁ JEHO ČÁST NEMŮŽE BÝT DLE ZÁKONA č.121/2000 Sb. KOPÍROVÁNA NEBO JINAK ROZŠIŘOVÁNA BEZ SOUHLASU MORAVIA CONSULT Olomouc a.s.